



ПРАВИТЕЛЬСТВО МОСКВЫ
ДЕПАРТАМЕНТ ТРАНСПОРТА И РАЗВИТИЯ
ДОРОЖНО-ТРАНСПОРТНОЙ ИНФРАСТРУКТУРЫ
ГОРОДА МОСКВЫ

Государственное бюджетное учреждение
города Москвы

"Научно-исследовательский и проектный институт
городского транспорта города Москвы

«МосТрансПроект»

**Выполнение комплекса работ, связанных с разработкой и
программным обеспечением
Комплексной схемы организации дорожного движения
на улично-дорожной сети города Москвы на 2019 г.**

**Актуализация ранее разработанной проектной документации с обнов-
лением информации о ТСОДД на отдельных участках и зонах УДС в
части схем движения транспорта, пешеходов и велосипедистов**

ПРОЕКТНАЯ ДОКУМЕНТАЦИЯ

Проект организации дорожного движения.

Наименование объекта: Товарищеский переулок.

ПР-002/19 - ПОДД

2019г



ПРАВИТЕЛЬСТВО МОСКВЫ
ДЕПАРТАМЕНТ ТРАНСПОРТА И РАЗВИТИЯ
ДОРОЖНО-ТРАНСПОРТНОЙ ИНФРАСТРУКТУРЫ
ГОРОДА МОСКВЫ

Государственное бюджетное учреждение
города Москвы

"Научно-исследовательский и проектный институт
городского транспорта города Москвы

«МосТрансПроект»

**Выполнение комплекса работ, связанных с разработкой и
программным обеспечением
Комплексной схемы организации дорожного движения
на улично-дорожной сети города Москвы на 2019 г.**

**Актуализация ранее разработанной проектной документации с обновле-
нием информации о ТСОДД на отдельных участках и зонах УДС в части
схем движения транспорта, пешеходов и велосипедистов**

ПРОЕКТНАЯ ДОКУМЕНТАЦИЯ

Проект организации дорожного движения.

Наименование объекта: Товарищеский переулок.

ПР-002/19 - ПОДД

Главный инженер проекта



М.Л.Шабунина

2019г

№	Обозначение	Наименование	Стр.	Примечание
		Титульный лист	1	
3	ПР-002/19-0-СТ	Содержание тома	2	
4	ПР-002/19-0-ПЗ	Пояснительная записка	3	
9	ПР-002/19-0-ВОР	Ведомость объемов работ по установке дорожных знаков и нанесению дорожной разметки	7	
12	ПР-002/19-0-ОДД	Чертежи	Схема 1	

Изм.	Кол.уч.	Лист	Подпись	Дата	ПР-002/19-0-СТ							
Инва. № подл.	Подпись и дата	Взам. инв. №.			Стадия	Лист	Листов					
			Разраб.	Левин				<i>[Подпись]</i>	07.19	П	1	1
			Проверил	Панарин				<i>[Подпись]</i>	07.19			
			Н.контр.	Трифорова				<i>[Подпись]</i>	07.19			
			ГИП	Шабунина				<i>[Подпись]</i>	07.19			
СОДЕРЖАНИЕ ТОМА					 МосТрансПроект							

Проектируемый участок УДС – Товарищеский переулок, в районе д. 6, стр. 2. Участок расположен в Таганском районе на территории Центрального административного округа города Москвы. На данном участке было проведено натурное обследование территории, с фото фиксацией существующей организации дорожного движения.

Товарищеский переулок - участок с односторонним движением. Движение пешеходов осуществляется по существующим тротуарам.

По данной улице осуществляется движение городского общественного транспорта:
Маршрут автобусов: 567

Актуализация проекта организации движения выполнена в рамках Государственного задания на 2019 год "Выполнение комплекса работ, связанных с разработкой, программным обеспечением и реализацией третьего этапа Комплексной схемы организации дорожного движения на улично-дорожной сети города Москвы на 2019 г" в соответствии с поручением ГКУ «ЦОДД»:

- Установка дорожных знаков 5.19.1, 5.19.2, 6.4 с 8.8;
- Демаркировка дорожной разметки 1.1;
- Нанесение дорожной разметки 1.4, 1.14.1.

Установка дорожных знаков и стоек, а также нанесение дорожной разметки выполнены в соответствии с ГОСТ Р 52289-2004 (с изменениями согласно приказам Росстандарта №2221-ст, №2222-ст от 09 декабря 2013 г.).

Расстановка дорожных знаков и нанесение дорожной разметки отражены на схеме 1.

Ведомости объемов работ по установке дорожных знаков и объемов работ по нанесению и демаркировке дорожной разметки прилагаются ниже.

Проектная документация линейных объектов соответствует действующим нормативным документам:

- Федеральный закон от 29.09.2004 №190 ФЗ «Градостроительный кодекс Российской Федерации»;
- Федеральный закон от 25.10.2001 №136-ФЗ «Земельный кодекс Российской Федерации»;

ПР-002/19-0-ПЗ

Изм.	Кол.уч.	Лист	Подпись	Дата

Взам. инв. №

Подпись и дата

Инв. № подл

Разраб.	Левин		07.19
Проверил	Панарин		07.19
Н.контр.	Трифонов		07.19
ГИП.	Шабунина		07.19

**ПОЯСНИТЕЛЬНАЯ
ЗАПИСКА**

Стадия	Лист	Листов
П	1	1



МосТрансПроект

- Федеральный закон от 03.06.2006 №74-ФЗ «Водный кодекс Российской Федерации»;
- Федеральный закон от 10.01.2002 №7 «Об охране окружающей среды»;
 - Федеральный закон от 04.12.2006 N200-ФЗ «Лесной кодекс Российской Федерации»;
 - Федеральный закон от 29.06.2012 №96 «О внесении изменений в отдельные законодательные акты Российской Федерации» с изменениями на 4 октября 2014 года;
 - Постановление СФ ФС РФ от 27.12.2011 №560-СФ «Об утверждении изменения границы между субъектами Российской Федерации городом Федерального значения Москвой и Московской областью».
 - Федеральный закон от 05.04.2013 № 43-ФЗ «Об особенностях регулирования отдельных правоотношений в связи с присоединением к субъекту Российской Федерации - городу Федерального значения Москве территорий и о внесении изменений в отдельные законодательные акты Российской Федерации» с изменениями на 3 июля 2016 года;
 - Закон города Москвы от 25.06.2008 №28 «Градостроительный кодекс города Москвы» с изменениями на 28 июня 2017 года;
 - Закон города Москвы от 05.05.1999 №17 «О защите зеленых насаждений» с изменениями на 7 мая 2014 года;
 - Закон города Москвы от 05.05.2010 № 17 «О Генеральном плане города Москвы» с изменениями на 15 марта 2017 года;
 - Постановление Правительства Москвы от 22 августа 2012 г. №422-ПП «Об отнесении лесов, входивших до 1 июля 2012 г. в состав лесного фонда и включенных в границы города Федерального значения Москвы, к зеленому фонду города Москвы и территорий, вошедших в зеленый фонд города Москвы, к особо охраняемой зеленой территории города Москвы;
 - Постановление Правительства Москвы от 06.08.2002 №623-ПП «Об утверждении норм и правил проектирования комплексного благоустройства на территории города Москвы» с изменениями на 11 июля 2006 года;
 - Постановление Правительства Москвы от 16.12.2008 №1160-ПП «Об утверждении временного положения по классификации и функционально-планировочной органи-





ПР-002/19-0-ПЗ

Изм.	Кол.уч.	Лист	Подпись	Дата

Взам. инв. №.

Подпись и дата

Инв. № подл.

Разраб.	Левин		07.19
Проверил	Панарин		07.19
Н.контр.	Трифонов		07.19
ГИП.	Шабунина		07.19

**ПОЯСНИТЕЛЬНАЯ
ЗАПИСКА**

Стадия	Лист	Листов
П	1	1



МосТрансПроект

зации парков в городе Москве»;

- Постановление Правительства Москвы от 27.09.2011 №451-ПП «Об утверждении государственной программы города Москвы «Развитие коммунально-инженерной инфраструктуры и энергосбережение» с изменениями на 28 марта 2017 года.
- Постановление Правительства Москвы от 24.08.2010 № 741-ПП «О схемах газоснабжения города Москвы на период до 2020 года».
- Постановление Правительства Москвы от 14.12.2010 № 1067-ПП «О Схеме электроснабжения города Москвы на период до 2020 года (распределительные сети напряжением 6-10-20 кВ)» с изменениями на 10 июля 2012 года.
- Постановление Правительства Москвы от 09.02.2012 № 37-ПП «Об утверждении Генеральной схемы энергоснабжения города Москвы на период до 2020 года».
- Постановление Правительства Москвы от 03.10.2011 № 460-ПП «Об утверждении Государственной программы города Москвы «Градостроительная политика на 2012-2016 гг.».
- Постановление Правительства Москвы от 27.09.2011 № 454-ПП «Об утверждении Государственной программы города Москвы на среднесрочный период (2012-2016 гг.) «Жилище».
- Постановление Правительства Москвы от 02.09.2011 № 408-ПП «О государственной программе города Москвы «Развитие транспортной системы на 2012-2016 гг.» с изменениями на 21 августа 2017 года.

Постановление Правительства Москвы от 27.09.2011 № 450-ПП «Об утверждении Государственной программы города Москвы на среднесрочный период (2012-2016 гг.) «Развитие образования города Москвы («Столичное образование»)».

- Постановление Правительства Москвы от 25.09.2007 № 821-ПП «О схеме развития и размещения объектов образования (общеобразовательные школы и дошкольные образовательные учреждения) на территории города Москвы до 2020 года» с изменениями на 3 июля 2015 года.
- Постановление Правительства Москвы от 15.04.2008 № 301-ПП «О схеме развития и размещения объектов здравоохранения на территории города Москвы до 2020 года» с изменениями на 3 июля 2015 года.





ПР-002/19-0-ПЗ

Изм.	Кол.уч.	Лист	Подпись	Дата

Взам. инв. №

Подпись и дата

Инв. № подл

Разраб.	Левин		07.19
Проверил	Панарин		07.19
Н.контр.	Трифонов		07.19
ГИП.	Шабунина		07.19

**ПОЯСНИТЕЛЬНАЯ
ЗАПИСКА**

Стадия	Лист	Листов
П	1	1



МосТрансПроект

- Постановление Правительства Москвы от 20.09.2011 № 432-ПП «Об утверждении Государственной программы города Москвы «Спорт Москвы 2012-2016 гг.».
- «СП 42.13330.2011. Свод правил. Градостроительство. Планировка и застройка городских и сельских поселений. Актуализированная редакция СНиП 2.07.01-89*» (утв. Приказом Минрегиона РФ от 28.12.2010 № 820).
- Постановление Правительства Москвы от 23.12.2015 № 945-ПП «Об утверждении региональных нормативов градостроительного проектирования города Москвы в области транспорта, автомобильных дорог регионального или межмуниципального значения».

Изм.	Кол.уч.	Лист	Подпись	Дата	ПР-002/19-0-ПЗ					
Инев. № подл.	Подпись и дата	Взам. инв. №.			ПОЯСНИТЕЛЬНАЯ ЗАПИСКА	Стадия	Лист	Листов		
			Разраб.	Левин			07.19	П	1	1
			Проверил	Панарин			07.19	 МосТрансПроект		
			Н.контр.	Трифонова			07.19			
			ГИП.	Шабунина			07.19			

	Наименование знака (знаки малого типо- размера)	Вид установки	Ед. изм.	Кол-во
5.19.1	Пешеходный переход (повышенной информа- тивности)	стойка или Г-образная стойка	шт.	2
5.19.2	Пешеходный переход (повышенной информа- тивности)	стойка или Г-образная стойка	шт.	2
6.4 8.8	Платная парковка	стойка или Г-образная стойка	шт.	1
Монтаж стойки			шт.	3
Итого дорожных знаков			шт.	5
Устанавливаются ВСЕ (существующие и проектируемые) знаки малого ти- поразмера "500"				

Согласовано												
Взам. инв. №												
Подп. и дата												
Инв. № подл.												
	Изм.	Кол. уч.	Лист	№ док.	Подп.	Дата	Выполнение комплекса работ, связанных с разработкой и программным обеспечением Комплексной схемы организации дорожного движения на улично-дорожной сети города Москвы на 2019 г.			Стадия	Лист	Листов
	Разраб.		Левин			07.19	Проект организации дорожного движения на Товарищеском переулке			П	1	1
	Пров.		Панарин			07.19						
	Н. контр.		Трифонов			07.19	Ведомость объемов работ по дорожным знакам			МосТрансПроект		
	ГИП		Шабдунина			07.19						

Сводная ведомость № 1
объемов работ по демаркировке горизонтальной дорожной разметки

Наименование объекта:

Товарищеский переулок

Границы объекта:

Протяженность объекта, п.м:

Номер линии по ГОСТ Р 51256-2011	Характеристика линии	Ед. изм.	Количество единиц измерения	Площадь линий (элементов), м ²
1	2	3	4	5
1.1	Сплошная линия шириной 15 см (обозначение парковок)	п.м	16,0	2,400
Итого площадь горизонтальной разметки по объекту, м²				2,400
Белая разметка:				2,400
- сплошная линия				0,000
- сплошные линии (обозначение парковок)				2,400
- прерывистая линия				0,000
- поперечная разметка				0,000
- элементы сложной конфигурации				0,000
Желтая разметка:				0,000
- сплошные линии				0,000
- прерывистые линии				0,000
- поперечная разметка				0,000
- сплошные линии ООТ				0,000
Общий объем линий регулирования, приведенный к линии 1,1 шириной 10 см, п.м				24,000

Примечание: для прерывистых линий регулирования общий объем определяется с учетом промежутков между элементами (штрихами)

Сводная ведомость № 2
объемов работ по нанесению горизонтальной дорожной разметки

Наименование объекта:

Товарищеский переулок

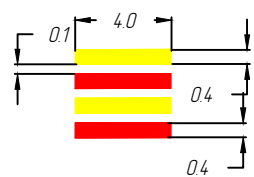
Границы объекта:

Протяженность объекта, п.м:

Номер линии по ГОСТ Р 51256-2011	Характеристика линии	Ед. изм.	Количество единиц измерения	Площадь линий (элементов), м ²
1	2	3	4	5
1.4	Сплошная линия шириной 15 см (желтого цвета)	п.м	19,0	2,850
1.14.1	Сплошные параллельные линии шириной 40 см (белого цвета)	п.м	57,0	22,800
	Сплошные параллельные линии шириной 40 см (желтого цвета)	п.м	53,0	21,200
	Количество переходов	шт.		1
Итого площадь горизонтальной разметки по объекту, м²				46,850
Белая разметка:				22,800
- сплошная линия				0,000
- сплошные линии (обозначение парковок)				0,000
- прерывистая линия				0,000
- поперечная разметка				22,800
- элементы сложной конфигурации				0,000
Желтая разметка:				24,050
- сплошные линии				2,850
- прерывистые линии				0,000
- поперечная разметка				21,200
- сплошные линии ООТ				0,000
Общий объем линий регулирования, приведенный к линии 1,1 шириной 10 см, п.м				468,500

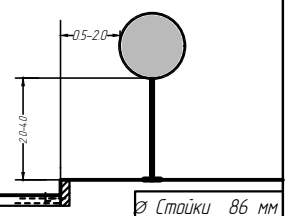
Примечание: для прерывистых линий регулирования обций объем определяется с учетом промежутков между элементами (штрихами)

Форма, цвет, размер, м
нанесение разметки 1.14.1

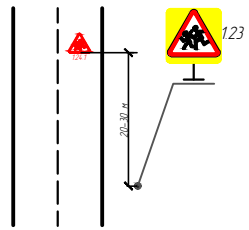


Проектируемый

Установка дорожных знаков



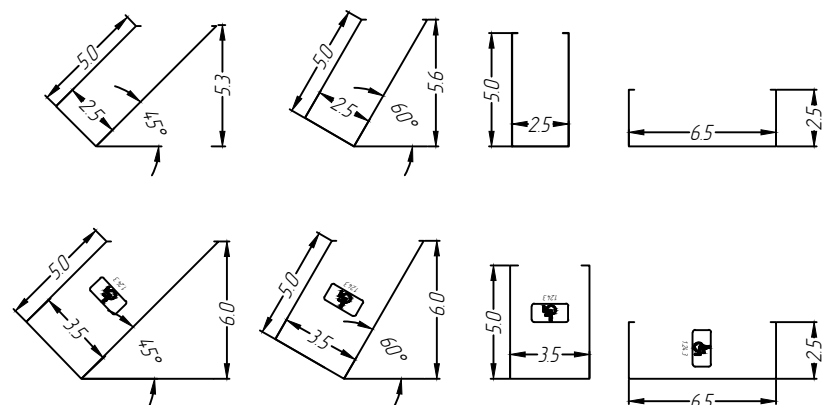
Дублирование предупреждающих дорожных знаков разметкой 1.24.1



Примечание:

ширина линий 1.1 (парковка), 1.4 (желтая) - 10 см;
ширина линий 1.1, 1.5, 1.6, 1.7 - 10 (15) см;
ширина линий 1.12, 1.14.1 - 40 см;
длина штрихов 1.5 - 2.0 м, пробелов - 6.0 м;
длина штрихов 1.6 - 6.0 м, пробелов - 2.0 м;
длина штрихов 1.5 - 0.5 м, пробелов - 0.5 м;
длина стрел 1.18, 1.19 - 5.0 м

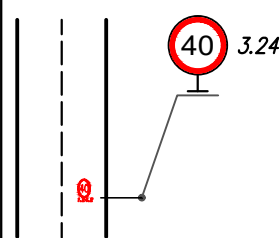
Габариты парковочных мест



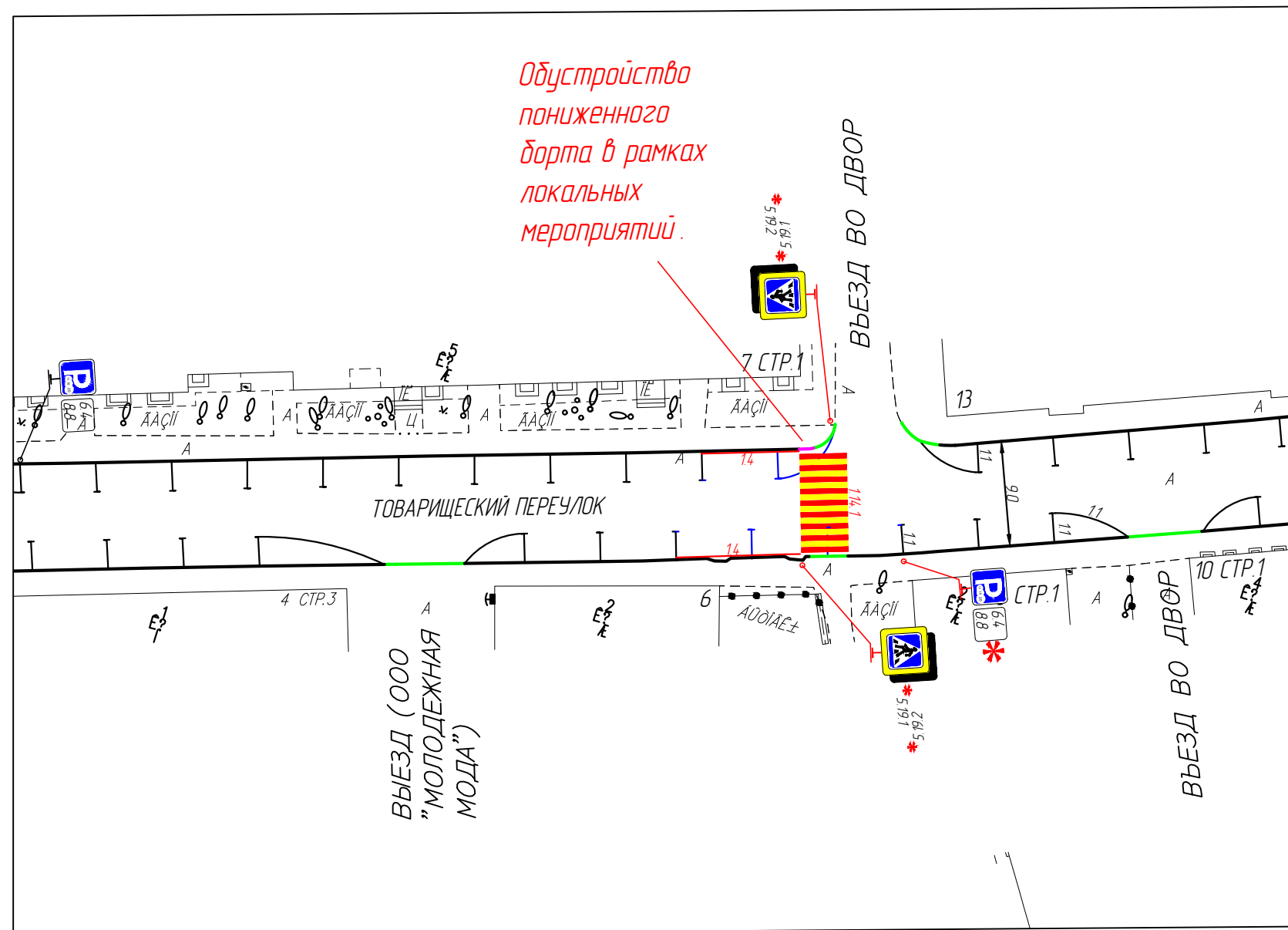
Условные обозначения

- 3.1* - Устанавливаемые дорожные знаки
- 3.1 - Существующие дорожные знаки
- Демонтируемые объекты
- Существующая дорожная разметка
- Проектируемая дорожная разметка
- Демонтируемая дорожная разметка
- Пониженный борт
- Проектируемый пониженный борт
- Проектируемый борт
- Проектируемое пешеходное ограждение
- Существующее пешеходное ограждение
- Контактная сеть
- Асфальтируемый участок и технический тротуар 0,75 м
- Существующий пешеходный переход
- Проектируемый пешеходный переход
- Демаркируемый пешеходный переход
- Проектируемая тактильная плитка
- Существующая тактильная плитка
- Проектируемые МАФы

Дублирование запрещающих дорожных знаков разметкой



Обустройство
пониженного
борта в рамках
локальных
мероприятий.



ВНИМАНИЕ !
Проектируемые дорожные знаки
устанавливаются малого
типоразмера "500".

Согласовано

Взам.инв.№

Подп. и дата

Инв.№ подл.

ПР-002/19

Комплексная схема организации дорожного движения на улично-дорожной сети города Москвы.

Изм.	Кол.уч.	Лист	№ Док.	Подпись	Дата
Разработал	Левин				07.19
Проверил	Панарин				07.19
Н. контр.	Трифонов				07.19
ГИП	Шадунина				07.19

Проект организации дорожного движения на участке Товарищеского переулка в рамках разработки КСОДД г. Москвы.

Схема № 1. Расстановка дорожных знаков и нанесение разметки.
М 1:500

Стадия	Лист	Листов
П	1	1

